





Legende

-  Geltungsbereich des Managementplans
-  FFH-Gebietsgrenze
-  Gemeinden
-  Pacht Stiftung Naturschutz SH

Managementplan

FFH DE 2123-301 / Binnendünen Nordoe

Karte 1 - Übersicht -



Ministerium für Landwirtschaft,
Umwelt und ländliche Räume
NS des Landes Schleswig-Holstein



Maßstab: 1 : 25.000

Stand: 09.11.2010



GFN



GGV

Kartengrundlage: DGK5-V, ©LVermA-SH

fachlich: I.Eischeid

kartogr./GIS: I.Eischeid